



Google

Patronaatstraat 10, 1950 Kraainem naar
Waterleestweg 12, 1980 Zemst

Auto 16,9 km, 23 min.

Sporthal "De Waterleest" (9081) Eppegem

o Patronaatstraat 10

1950 Kraainem

Ga de **E40** op in Zaventem vanaf de **Oudstrijderslaan**

1,6 km / 3 min.

- ↑ 1. Vertrek in **zuidelijke** richting op de **Steenweg op Zaventem** naar **Kasteelweg**
290 m
- ↗ 2. Flauwe bocht naar **rechts** naar de **Arthur Dezangrélaan**
160 m
- ↑ 3. Weg vervolgen naar **Oudstrijderslaan**
750 m
- ⤴ 4. Sla **rechtsaf** en voeg in op de **E40** richting **Ring/Luik/Liège/Leuven/Louvain**
450 m

Rijd vanaf de **Afslag Sint.-Stevens-Woluwe, E40 en E19** naar Machelen. Neem afrit **12-Vilvoorde-Luchthavenlaan** vanaf de **E19**


7,4 km / 5 min.


- ⤴ 5. Voeg in op **E40**
240 m
- ↗ 6. Volg de rechterrijstrook bij het knooppunt **Sint.-Stevens-Woluwe** om de borden **E19/Luchthaven Zaventem/Gent/Antwerpen/E40** te volgen
1,1 km
- ⤴ 7. Voeg in op **R0**
210 m
- ⤴ 8. Voeg in op **E40/R0**
3,6 km
- ↗ 9. Volg de rechterrijstrook bij het knooppunt **Machelen** om de borden **Antwerpen/Mechelen** te volgen
550 m
- ⤴ 10. Volg de rechterrijstrook om in te voegen op de **E19**
1,2 km
- ↗ 11. Neem afslag **12-Vilvoorde-Luchthavenlaan** naar **N211** richting **Vilvoorde/Machelen/Steenokkerzee/Luchthaven**
350 m
- ⤴ 12. Houd **links** aan bij de splitsing en volg de borden voor **Beaulieu**
160 m

Neem de **Luchthavenlaan/N211** naar de **Woluwelaan/R22** in Vilvoorde

1,7 km / 2 min.


- ↖ 13. Sla **linksaf** richting **Luchthavenlaan/N211**
280 m


-  14. Weg vervolgen naar **Luchthavenlaan/N211** 1,2 km



-  15. Flauwe bocht naar **rechts** richting **Woluwelaan/R22** 220 m

Volg de **Woluwelaan/R22** en **N1** naar de **Beekstraat** in Zemst

5,8 km / 7 min.


-  16. Flauwe bocht naar **rechts** naar de **Woluwelaan/R22** 2,8 km


-  17. Flauwe bocht naar **rechts** richting **Mechelsesteenweg/N1** 96 m



-  18. Flauwe bocht naar **rechts** naar de **Mechelsesteenweg/N1**
 Ga verder op de N1 2,9 km

Neem de **Windmolenstraat** naar de **Waterleestweg**

450 m / 1 min.

-  19. Sla **linksaf** naar **Beekstraat** 68 m

-  20. Sla **rechtsaf** naar **Windmolenstraat** 290 m

-  21. Sla **linksaf** naar **Waterleestweg**
 U vindt uw bestemming rechts 98 m

Waterleestweg 12

1980 Zemst

Deze aanwijzingen zijn alleen bedoeld om uw reis te plannen. De omstandigheden op de weg kunnen als gevolg van wegwerkzaamheden, verkeersdrukte, het weer of andere situaties afwijken van het resultaat op de kaart. Houd daar bij het plannen van uw reis rekening mee. En niet rechts inhalen of bumperkleven!