










 Patronaatstraat, 1950 Kraainem

	1. Vertrek in <b>zuidwestelijke</b> richting op de <b>Patronaatstraat</b> naar <b>Oudstrijderslaan</b>	rijd 150 m totaal 150 m
	2. Flauwe bocht naar rechts naar de <b>Oudstrijderslaan</b> Ongeveer 1 min.	rijd 600 m totaal 750 m
	3. Flauwe bocht naar rechts en voeg in op de <b>E40</b> richting <b>Ring/Luik/Leuven/Liège/Louvain</b>	rijd 650 m totaal 1,4 km
	4. Neem afslag <b>Sint.-Stevens-Woluwe</b> richting <b>E19/Luchthaven Zaventem/Gent/Antwerpen/E40</b> Ongeveer 1 min.	rijd 1,1 km totaal 2,5 km
	5. Voeg in op <b>R0</b>	rijd 350 m totaal 2,8 km
	6. Voeg in op <b>E40</b> Ongeveer 2 min.	rijd 3,5 km totaal 6,3 km
	7. Neem afslag <b>Machelen</b> richting <b>Antwerpen/Mechelen</b>	rijd 550 m totaal 6,9 km
	8. Voeg in op <b>E19</b>	rijd 1,2 km totaal 8,1 km
	9. Neem afslag <b>12-Vilvoorde</b> naar <b>N211/Luchthavenlaan</b> richting <b>Machelen/Steenokkerzeel</b>	rijd 500 m totaal 8,5 km
	10. Houd rechts aan bij de splitsing, volg de borden naar <b>N211/Haacht/Luchthaven-Cargo/Melsbroek</b> en voeg in op de <b>Luchthavenlaan/N211</b>	rijd 300 m totaal 8,8 km
	11. Sla linksaf naar de <b>Haachtsesteenweg/N21</b> Ongeveer 4 min.	rijd 3,1 km totaal 12,0 km
	12. Sla linksaf naar de <b>Tervuursesteenweg/N227</b> Ongeveer 1 min.	rijd 220 m totaal 12,2 km
	13. Neem de 1e afslag rechts, de <b>Sinte Veerledreef</b> op	rijd 100 m totaal 12,3 km
	14. Neem op de rotonde de <b>1ste</b> afslag naar <b>Mimosalaan</b>	rijd 140 m totaal 12,4 km
	15. <b>Mimosalaan</b> draait iets naar links en wordt <b>Orchideeënlaan</b>	rijd 190 m totaal 12,6 km

 Orchideeënlaan, 1820 Steenokkerzeel

Deze aanwijzingen zijn alleen bedoeld om uw reis te plannen. De omstandigheden op de weg kunnen als gevolg van wegwerkzaamheden, verkeersdrukke, het weer of andere situaties afwijken van het resultaat op de kaart. Houd daar bij het plannen van uw reis rekening mee. En niet rechts inhalen of bumperkleven!

Kaartgegevens ©2011 Google

Was de routebeschrijving onjuist? Zoek uw route op [maps.google.be](http://maps.google.be) en klik op 'Een probleem melden' in de linkerbenedenhoek.