











 Patronaatstraat, 1950 Kraainem

	1. Vertrek in zuidwestelijke richting op de Patronaatstraat naar Oudstrijderslaan	rijd 150 m totaal 150 m
	2. Neem de 1e afslag links, de Oudstrijderslaan op Ongeveer 1 min.	rijd 170 m totaal 300 m
	3. Weg vervolgen naar Arthur Dezangrélaan	rijd 210 m totaal 550 m
	4. Sla rechtsaf naar de Kon. Astridlaan Ga rechtdoor over één rotonde Ongeveer 3 min.	rijd 1,6 km totaal 2,1 km
	5. Sla linksaf naar de Wezembeeklaan/N226 Ongeveer 2 min.	rijd 850 m totaal 3,0 km
	6. Voeg in op de R0 via de oprit richting E19/E411/Bergen/Namen/Charleroi Ongeveer 1 min.	rijd 2,3 km totaal 5,3 km
	7. Neem afslag 1-Tervuren-Vier Armen naar N3 richting Brussel/Tervuren Ongeveer 1 min.	rijd 800 m totaal 6,0 km
	8. Voeg in op Mechelsesteenweg/N227 Ongeveer 1 min.	rijd 350 m totaal 6,4 km
	9. Sla linksaf naar de Tervuurselaan/N3 Ga rechtdoor over één rotonde Ongeveer 4 min.	rijd 2,0 km totaal 8,4 km
	10. Flauwe bocht naar rechts naar de Brusselsesteenweg	rijd 260 m totaal 8,6 km
	11. Neem de 2e afslag rechts, de Vestenstraat op Ongeveer 1 min.	rijd 450 m totaal 9,1 km
	12. Sla linksaf naar de Ortar de Pauwstraat	rijd 270 m totaal 9,4 km
	13. Sla linksaf naar de Lindeboomstraat Ongeveer 1 min.	rijd 350 m totaal 9,7 km
	14. Sla linksaf om op de Lindeboomstraat te blijven	rijd 85 m totaal 9,8 km

 Lindeboomstraat, 3080 Tervuren

Deze aanwijzingen zijn alleen bedoeld om uw reis te plannen. De omstandigheden op de weg kunnen als gevolg van wegwerkzaamheden, verkeersdrukke, het weer of andere situaties afwijken van het resultaat op de kaart. Houd daar bij het plannen van uw reis rekening mee. En niet rechts inhalen of bumperkleven!

Kaartgegevens ©2011 Google

Was de routebeschrijving onjuist? Zoek uw route op maps.google.be en klik op 'Een probleem melden' in de linkerbenedenhoek.